

Kanton Obwalden

Bau- und Raumentwicklungsdepartement

Kantonaler Nutzungsplan


Deponie Mutzenloch Nord


Gemeinde Lungern

Festsetzung

 Deponiezone

Orientierende Planinhalte


 Materialabbau- und Deponiezone gemäss Gemeindeversammlungsbeschluss vom 22. Mai 2014

 Landwirtschaftszone

 Gewässer

 Wald

 Rodungsfläche gemäss Rodungsbewilligung vom 29. Okt. 2015

 Aufforstungsfläche gemäss Rodungsbewilligung vom 29. Okt. 2015

Öffentliche Auflage vom: 13. Mai 2015 bis 12. Juni 2015

Erlass mit RRB Nr. 335 vom 23. Feb. 2016

Der Landammann:

Der Landschaftsplaner:

Genehmigung Kantonsrat vom

14. APR. 2016

Die Ratssekretärin:

Sarnen, 07. April 2015 /
Rev. 20. Januar 2016

